



Der Groß Glockner



Einer der schönsten aber auch schwersten Alpen Pässe mit dem Rennrad

Die klassische Auffahrt ist die Nordseite von Bruck, bei Kilometer 10 beginnt die Steigung auf 12 % anzuziehen und lässt auch nicht mehr nach, deshalb gilt der GK auch als einer der härtesten Aufstiege der Alpen für Rennradler



Ausgangspunkt der Nordrampe

29. Juli 2009 8° Morgens

bei Strahlendem Sonnenschein ein Perfektes Radwetter





Für Fahrräder Kostenlos



Ein Flachstück zum Einrollen 1% bis ca. 3% Steigung



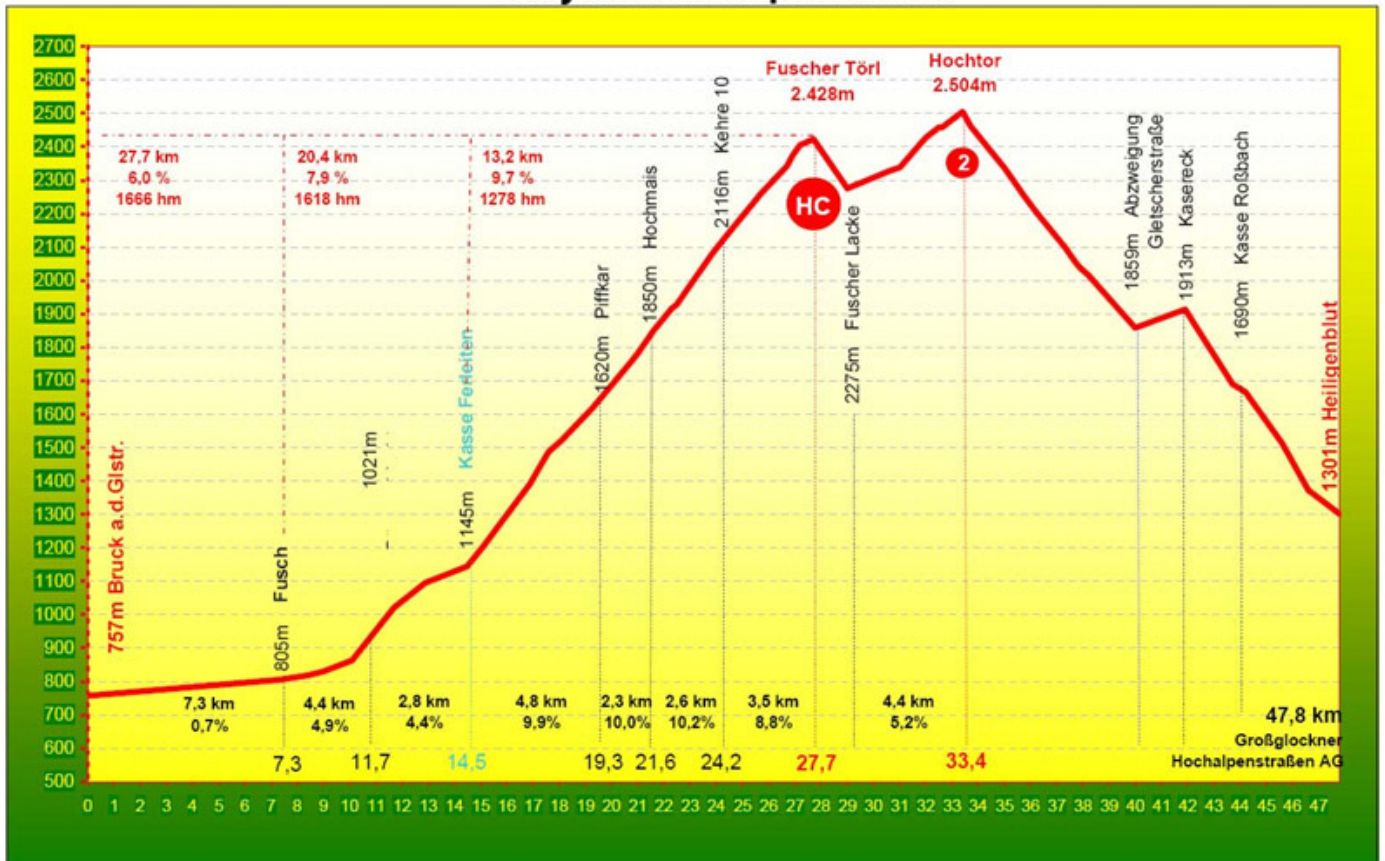
Ab Fusch wird es nun schon Steiler ca. 4-5%



Die Mautstation Ferleiten



Großglockner Hochalpenstraßen AG



Ab hier geht's richtig heftig los Steigungen in zweistelliger Höhen ab 10% und darüber auf Teilstücken Und die Steigung in zweistelliger Höhe von mindestens 10 % hören die nächsten 20 Kilometer auch nicht mehr auf.

Es geht stetig so weiter so stand es in vielen Beschreibungen und Berichten, nun weiß ich dass ist die Pure und Unerbittliche Wahrheit

Aber ich wollte das ja so haben



Dies sollte dann der Lohn sein





Hier kann man das Ausmaß schon Erahnen was auf einem noch zukommt.



Es ist wie im Märchen



Einige Kehren und Kurven sind mittlerweile schon geschafft, aber das ist nur ein Bruchteil 1800 Höhenmeter müssen auf ca. 20 Kilometern überwunden bzw. bezwungen werden.



Quelle dieses Fotos Internet so weit war ich nicht oben



Imposanter Ausblick auf den Alpenhauptkamm



**Die Baumgrenze ist erreicht
Dort oben ist das Langersehnte Ziel Fuschertörl auf über 2500 über dem Meer
Die Vorletzte Kurve**



Das Fuscher Törl



Parkplatz Fuschertörl nach 2 Stunden und 38 Minuten Quälendem Ausstieg



Murmeltiere



Selber habe ich aber keines gesehen (Quelle des Fotos-Internet)



Mann muss schon einen an der Waffel haben um sich so etwas an zu tun



**Aber es gibt anscheinend noch Steigerungen wie hier zu sehen das Stilfser Joch
Das Ziel für 2010**



**Aber dann am Ziel angekommen wartet die Belohnung
Total ausgepumpt aber stolz wie Harry Emotionen pur einfach ein unbeschreibliches Gefühl
Traumwetter Traumtag Mensch was willst du mehr**





OHNE WORTE







Das Franz Rehl Haus



**Auch sie hat es geschafft
29. Juli 2009 10°30 +27 ° Celsius**



So schaut es aus von oben



DAS FUSCHER TÖRL Das Ziel



IMPRESSIONEN AM BERG



Ein Super Wetter ein Super Tag ein Super Ausblick einfach alles Super



Ist dass ein Panorama ????



Der Großglockner





Nun geht es wieder nach Hause 400 Kilometer





Richtung Heimat



Abschied vom Großglockner



So ein Wetter kann auch sein 12. Juli 2009 die erste Besichtigung mit dem Auto

