

Der Mozart – Rad-Weg

Eine Radtour nicht unbedingt für Jedermann



Der Mozarttradweg ist ein Rundweg ca. 450 Kilometer lang und lässt sich mit 4500 Höhenmeter bezahlen, was aber eine sehr Interessante Erfahrung mit sich brachte worauf später noch darauf eingegangen wird.

Der Radweg führt von Wasserburg am Inn wo unsere Reise begann, (da der Radweg ein Rundweg ist kann man ihn an jeder Beliebigen Stelle beginnen,)

Über Rosenheim, Nussdorf am Inn, Brannenburg, Kirchdorf wenn man die Lage Variante wählt oder über Reit im Winkel wenn man die Kürzere Route bevorzugt, Schneizbreuth, Bad Reichenhall, Bischofswiesen, Salzburg, den Wolfgangsee, Mondsee, den Tiersee, den Mattsee, Waging am See und schließlich noch den Chiemsee wieder zurück nach Wasserburg.

Mittwoch 18. Mai 2009 ca. 5⁰⁰ Morgens.!

Abfahrt in Bad Abbach Richtung

Wasserburg am Inn

167 Kilometer gut eineinhalb Stunden Fahrzeit und einer Halben

Stunde Parkplatz suche konnten wir,

*Wir?? Wer sind wir überhaupt, wir haben uns ja noch gar nicht
vorgestellt,*

Wir dass sind meine Frau Franziska Kefer

Und deren Ehegatte Manfred Kefer



*Unsere Fahrräder aus dem Kofferraum holen,
die Pack Taschen Montieren, und nach einer Unfreiwilligen
Stadtrundfahrt durch halb Wasserburg endlich Starten
das Wetter ließ sich eigentlich ganz gut an, ein paar Wolken waren
zwar am Himmel,*

wenn man es mehr als Positiv ansieht



Von Wasserburg nach Rosenheim war es nur ein Katzensprung und da der Radweg durchwegs am Inn entlang führt ist auch kein Berg im Wege was sich später noch gewaltig ändern sollte.



Das Kraftwerk bei Feldkirchen



Ein Blick in die Karte ??????



*Immer am Inn entlang Richtung Kufstein
Das aber links liegen gelassen wird.*



Dieser Wirt hätte gestern Ruhetag gehabt

*Man könnte schon meinen das es eine Besch.....
Radtour wird*



Einladend sieht anders aus.



Des Wetters wegen, aber lasst Euch Überraschen

Der Nachmittag



So sieht die Welkt schon ganz anders aus oder ??



*Richtung Österreich, gib Gas Franziska
Was sie ja auch getan hatte*



Ja Ja, ich schau schon gut aus mit meiner Oakley Brille

*Ein altes Zollhaus wo ich ca. 2 Monate später nochmals
Vorbeikommen sollte, bei der Wendelsteinrundfahrt, was ich aber zu
diesem Zeitpunkt noch nicht wusste .*



So ging es nun weiter Waidring an der Steinplatte



*Gegen 18⁰⁰ die erste Etappe ist geschafft noch schnell eine
Übernachtung suchen und was Anständiges zwischen die Zähne.
Eine gemütliche Pension, 55 Euro das Doppelzimmer mit Frühstück.*




Blick auf den Wilden Kaiser (Kaiserin) aus dem Zimmer





Da konnte sie noch lachen Hi Hi



*Nur hier sieht man dass einem nichts geschenkt wird,
Sondern dass man sich im Leben, alles erarbeiten muss,*

*Aber auch irgendwann für jede Mühe belohnt wird.
Wenn das auch noch so spät ist!*



Impressionen vom Wilden Kaiser



Waidring an der Steinplatte



Ich kenne mich aber aus, Voll der Karten Freak





*Ich hab' eine fertig Flasche voll,
Akku leer, und Hunger hab ich auch noch.*



So war es am Abend zuvor



So sah der nächste Morgen aus.



Waidring an der Steinplatte und der Wilde Kaiser

*Am nächsten Tag gut gestärkt um 7³³ geht's weiter in die Berge,
voller Freude und Unternehmungslust, wir wussten nur noch nicht
was uns Erwarten sollte.*



Sie ist noch nicht ganz in Sichtweite, aber langsam kommt Sie näher



Tit sieht aber anders aus. ??? ziemlich geschafft, jedoch wenn die Sonne gut gelaunt ist dann sieht es so Traumhaft aus



Aber all dies Entschädigt doch alle Strapazen ?????

Natur Pur



Noch mehr Natur Gewaltig und schön





Zu diesen Bildern, bedarf es keinerlei Worte





Der wilde Kaiser und die Steinplatte bei Kaiserwetter



Ein Blick in Richtung Mond + Wolfgangsee



Eindrücke eines Traumhaften Tages





Um so näher wir dem Wolfgangsee kamen um so Steiler wurden die Wege





Das zieht sich ganz schön hoch hier





Dies war wirklich kein leichter Aufstieg







Da unten kommt sie schon angerast




7 Kilometer war diese Strecke lang






Aber da wo es rauf geht da geht's irgendwann auch wieder runter





Puh gleich ist es geschafft



Bald geht's bergab



Der Verdiente Lohn dieser Quälerei



Die Abfahrt zum Wolfgangsee



Radlerherz was willst Du mehr





Kurz vor Salzburg





Wenn Engel Reisen dann lacht die Sonne





Das Ende einer wunderbaren Tagestour







Was gibt's denn da zu Mosern ???



Hier wird der nächste Tag wird Akribisch geplant.

Richtung Chiemsee und das Wetter wird schlechter



Und wieder besser





Ja ich war tatsächlich auch dabei



Und das Wetter wird wieder schlechter



Dann wird's wieder besser



*Das war aber der einzige sehr wechselhafte Tag
Und es kommt noch besser*



Wieder mal eine kleine Teerblase zu überwinden



Der Chiemsee in all seiner Pracht



Auf einmal sieht's wieder mal ganz anders aus





Wenig später wollte uns der Hagel beinahe erschlagen

