

## Der Dreiländer Giro

Nauders am Reschenpass am 26.06.2011 morgens um 6°



Vorbereitungen zum Start des großen Events

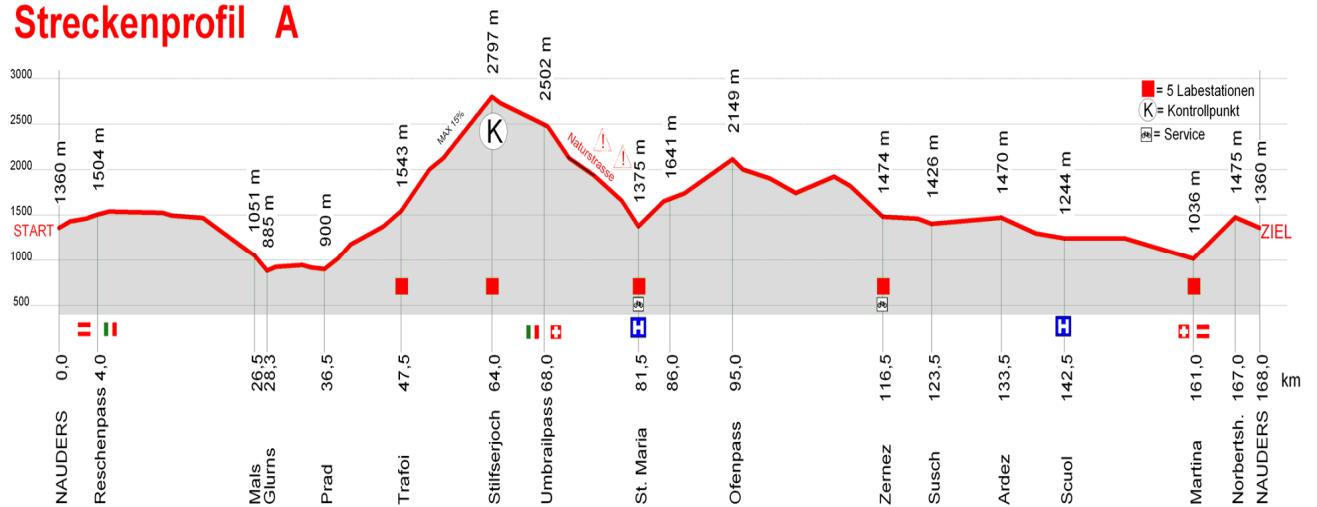


## Kurz vor dem Start




## Das Höhenprofil der Strecke


### Streckenprofil A



## Kurz nach dem Start am Reschenpass



## Österreich



Der leichte Anstieg zum Reschenpass macht keine Probleme

Aber was dann noch kommt weiß man zum Glück nicht





Die letzten 24 Kehren zum Stilfserjoch 2760 m ü. dem Meer

## Italien

Der zweite Pass Start bei ca. 800 m. Ziel 2760 m.



Hier kann man erahnen welche Strapazen dieser Berg einem abverlangt aber Mann will es ja so



Erschöpft aber glücklich und Stolz





Vor den letzten 24 Kehren



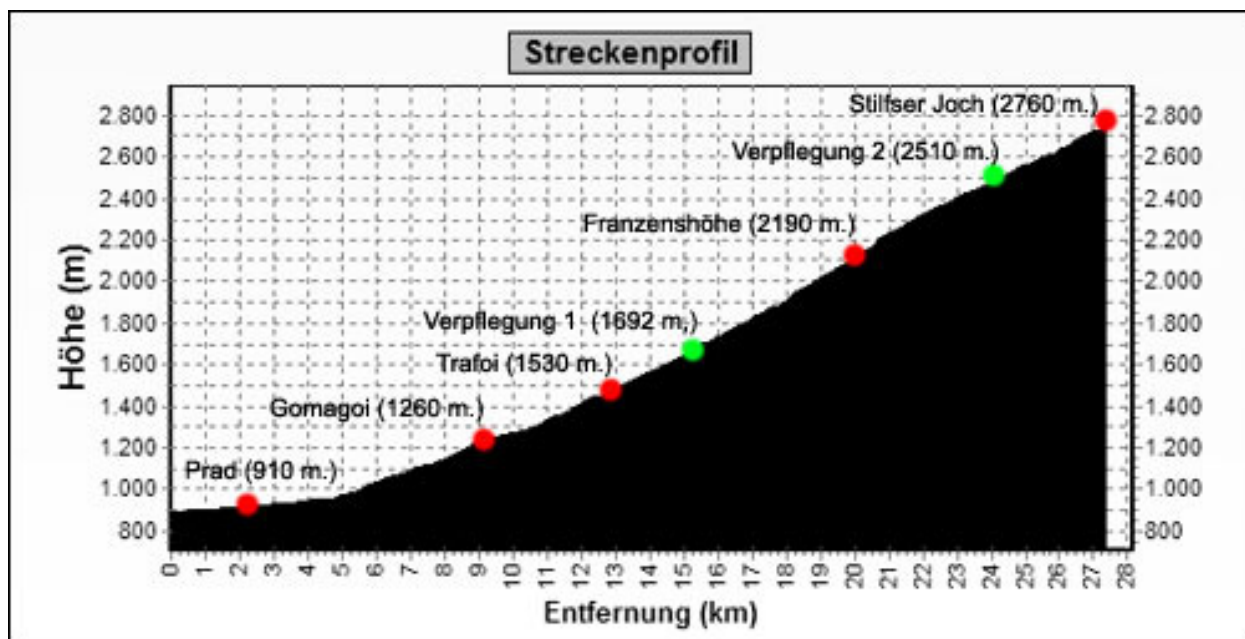


Bilder sagen mehr als Worte





Das Stilfserjoch in seiner ganzen Pracht und Gewalt



Das Höhenprofil Stilfserjoch







Nun geht es weiter in die Schweiz zum Ofenpass



Welcher auch nicht zu unterschätzen ist





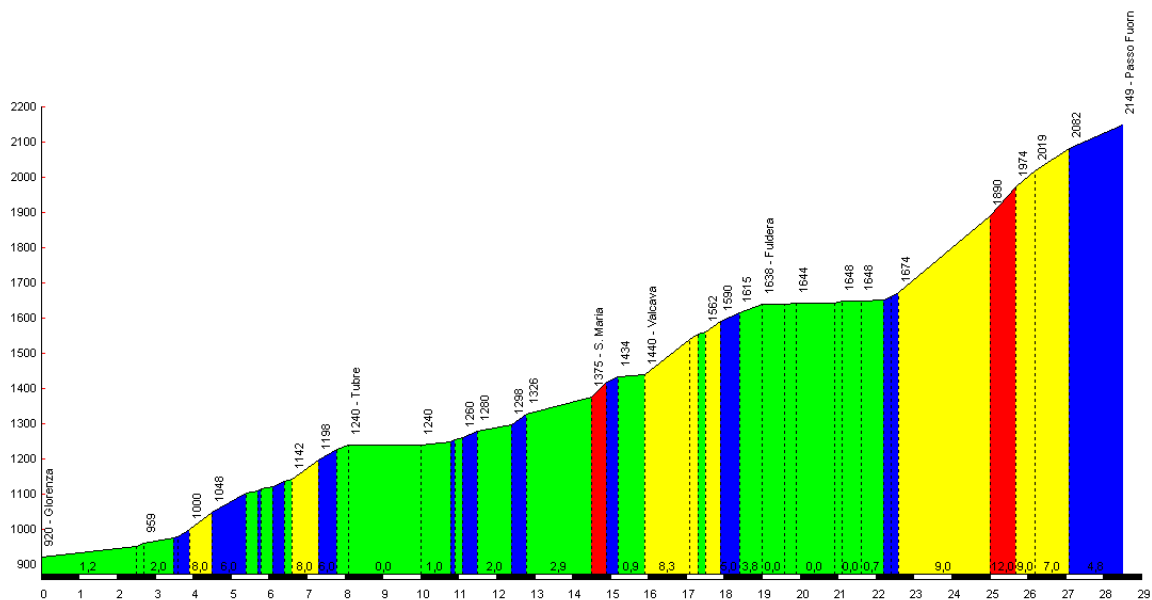


Und dass alles bei Traumwetter





Passo Fuorn, da Glorenza



Das Höhenprofil vom Ofenpass (Schweiz)



Oben Angekommen



Die Verpflegung eines Radfahrers



Der Letzte Anstieg vor dem Ziel nach 170 Kilometer



## Endlich angekommen



Der Lohn für die Strapazen



Der Beifall der Zuschauer wird auch den Letzten Fahrern  
Zuteil,











